Paraje Natural Municipal "El Castell"

Declarado Paraje Natural Municipal por Acuerdo del Consell desde el 1 de Agosto de 2008, El Castell de Atzeneta es un enclave de gran tradición, arraigo y devoción para los habitantes de la villa. Sus recónditos paisajes, amplias panorámicas e indiscutible valor cultural y social fueron pilares para su declaración.

De gestión municipal, esta figura de protección, cercana y próxima a los ciudadanos, quiere ser un recurso natural y cultural impregnado de toda la esencia de este pueblo.

Introducción e Historia*

De los SIX al X data el Castell d'Atzeneta, situado sobre una loma de unos 500 metros de altitud, rodeado por el barranco de la Pallissera y casi el mismo límite de término entre Atzeneta y Lucena del Cid, siendo la divisoria entre el viejo Castillo de Cullar (Culla) y el de Alcalatén. Fue este paraje inicio de los primeros pobladores de esta villa, entonces habitada por tribus berberiscas que tomaron parte en la colonización de Valencia.

*Autores: Jesús Miralles, Eliseo Belles y Jose Barberá

Fauna y Flora

Por desgracia el devastador incendio de Les Useres, que arrasó en el año 2007 más de 7.000 ha de monte, cambió por completo el paisaje del entorno. Muchos de los árboles que dominaban estas laderas se han visto sustituidas por matorral mediterráneo,

muy bien adaptado al paso del fuego. Entre coscojas y lentiscos es frecuente observar a las inquietas currucas y tarabillas, al lagarto ocelado o a las cabras monteses, que al amanecer y en las horas crepusculares frecuentan los barrancos de la Vall y Torre-Sellés en busca de los brotes más verdes.

Afortunadamente, en las zonas más húmedas y umbrías, ya se intuye la recuperación del antiguo encinar. En las carrascas y robles ya se ocultan la gineta, el gavilán o el cárabo, acechando a sus presas. Los barrancos de la Vall y Torre-Sellés conservan, incluso en verano, pozas de agua donde habitan peces como el barbo, anfibios y numerosas especies de libélulas.

Cuando cae la noche, varias especies de murciélagos procedentes de la "Cova Oscura", uno de los refugios de mayor importancia en la Comunitat Valenciana, sobrevuelan El Castell para alimentarse y librarnos de los indeseados mosquitos.

¿Dónde Comer?

Bar el Xop
C/ Ravalet nº 53

Bar Restaurante Elias
Plaza Mayor nº 34
C/ Barranc de la Font nº 27
Telf.:964370011

Bar-Fonda-Restaurante Gilber
Avda. Castelló nº 11
Telf.: 964370045

Café-Bar el Sol
C/ Sant Bertomeu nº 27
964370034

Café-Bar Los Almendros
Av. San Isidro nº 2
Telf.: 964370529

Bar-Restaurante Casa Ramón
Avda. Castelló nº 74
964370312

Restaurante el Mangranar
Mas de Mangranar s/n
Tel.: 619800921

Restaurante Roures
Ctra. Vistabella nº 13 Bajo
Telf.: 964370083

Tasca la Botana
C/ Loreto n º 1
Telf.: 964370268

Recomendaciones

-Usa calzado cómodo y resistente.

-Camina siempre por la senda señalizada.

-Mantén limpio el Paraje. Recuerda llevarte la basura hasta el contenedor más próximo.

-Respeta a la fauna y flora.

-No enciendas fuego ni tires colillas.

- Disfruta de la naturaleza, estás en un entorno privilegiado.

Años más tarde, con la decadencia de Culla, el Castell quedó en ruinas hasta que los habitantes de la villa levantaron una ermita dedicada a Nuestra Señora de la Esperanza y San Sebastián.

De un grupo de terratenientes nombrados, llamados ARGANETA ARGENTA, viene el nombre de ATZENETA.

Cada año la villa de Atzeneta celebra dos fiestas a la ermita, donde suena la Campaneta del Castell: la primera, generalmente, el día 20 de enero (Castell del Invierno), dedicada a San Sebastián mártir, y la siguiente a San Juan Baptista (Castell del Verano), ya que se celebra quince días después de la Pascua Florida o de Resurrección.



Hasta hace poco, las Madres Trapenses, desarrollaban en la Ermita su vida eremítica de sacrificio, devoción y entrega por los demás.

Actualmente El Castell y su ermita se encuentran catalogados como Bien de Interés Cultural (BIC) tanto en el Registro de Bienes de Interés Cultural del Patrimonio Histórico Español como a nivel autonómico en el Registro del Patrimonio Cultural Valenciano.



¿Como llegar?

El acceso a la Villa de Atzeneta del Maestrat se realiza a través de la carretera CV-15. Una vez en ella, entre las localidades de Els Ibarsos y Vall d'Alba, debemos tomar el desvío a la carretera CV-170, en que ya se indica dirección Atzeneta.

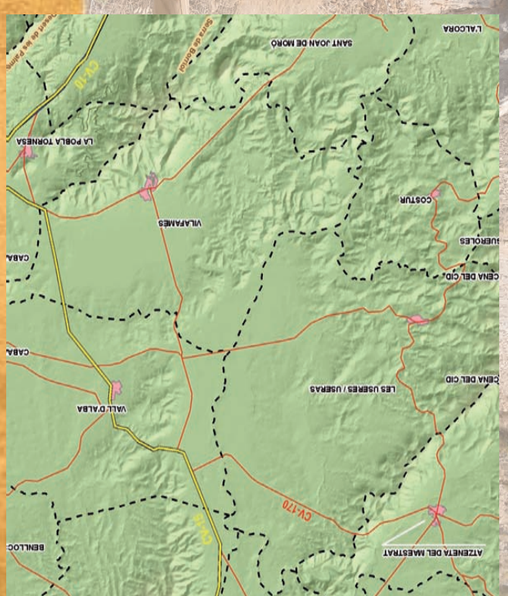

Ayuntamiento de Atzeneta del Maestrat

COMUNITAT VALENCIANA

Atzeneta del Maestrat

Paraje Natural Municipal "El Castell"

Área de descanso

Vista del Castell



Arquitectura de piedra en seco

Nogal monumental



Font del Guitarró

Roure valencià

Caseta de pastor



Vía pecuaria

Olivo centenario



Roble monumental

Molí Salvador

Poza en el barranco